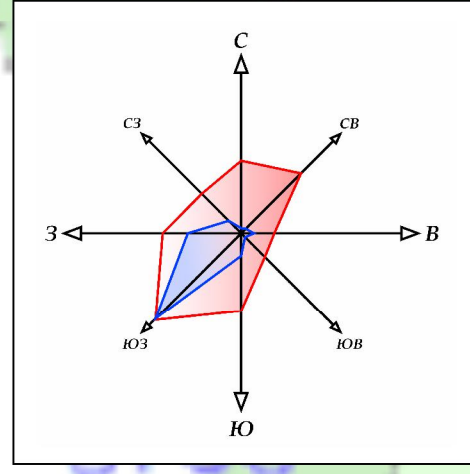


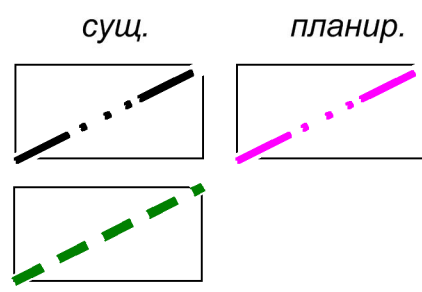
# Генеральный план села Кутана муниципального образования "Национальный наслег Анамы"

Карта планируемого размещения объектов местного значения села Кутана муниципального образования "Национальный наслег Анамы" 1:5000



## УСЛОВНЫЕ ОБОЗНАЧЕНИЯ

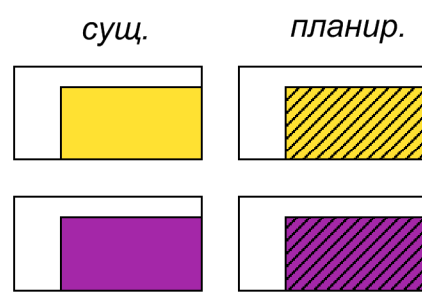
### ГРАНИЦЫ



Граница населенного пункта

Границы лесничеств, лесопарков

### ФУНКЦИОНАЛЬНЫЕ ЗОНЫ



Жилая зона

Многофункциональная общественно-деловая зона

Производственная зона

Зона инженерной инфраструктуры

Зона транспортной инфраструктуры

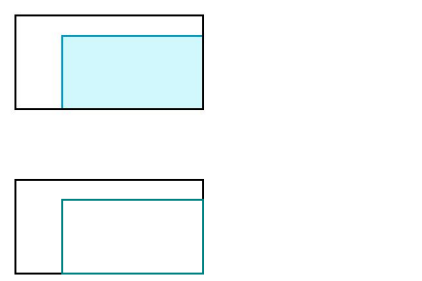
Зона размещения объектов транспортной инфраструктуры

Зона садоводческих или огороднических некоммерческих товариществ

Зона кладбищ

Иные зоны

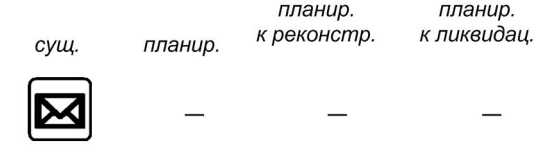
### ПОВЕРХНОСТНЫЕ ВОДНЫЕ ОБЪЕКТЫ



Поверхностные водные объекты

Границы земельных участков, поставленных на кадастровый учет

## ОБЪЕКТЫ КАПИТАЛЬНОГО СТРОИТЕЛЬСТВА ФЕДЕРАЛЬНОГО ЗНАЧЕНИЯ



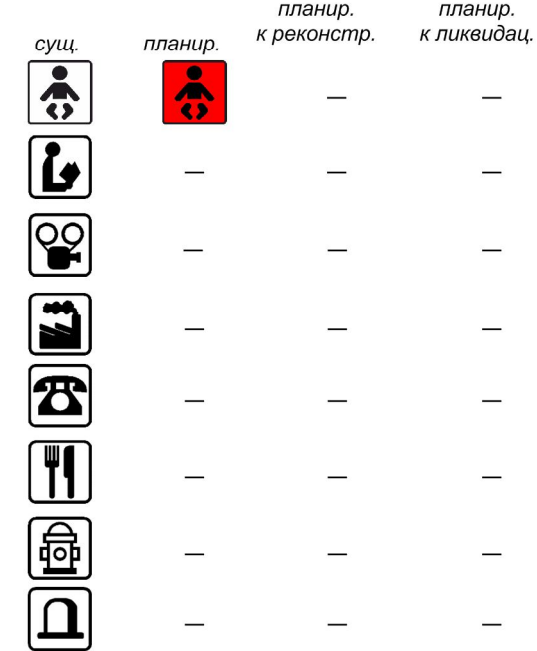
Объекты почтовой связи

## ОБЪЕКТЫ КАПИТАЛЬНОГО СТРОИТЕЛЬСТВА РЕГИОНАЛЬНОГО ЗНАЧЕНИЯ



Лечебно-профилактическая медицинская организация, оказывающая медицинскую помощь в амбулаторных условиях  
Аэродром

## ОБЪЕКТЫ КАПИТАЛЬНОГО СТРОИТЕЛЬСТВА МЕСТНОГО ЗНАЧЕНИЯ ГОРОДСКОГО ОКРУГА



Дошкольная образовательная организация

Общеобразовательная организация

Объект культурно-досугового (клубного) типа

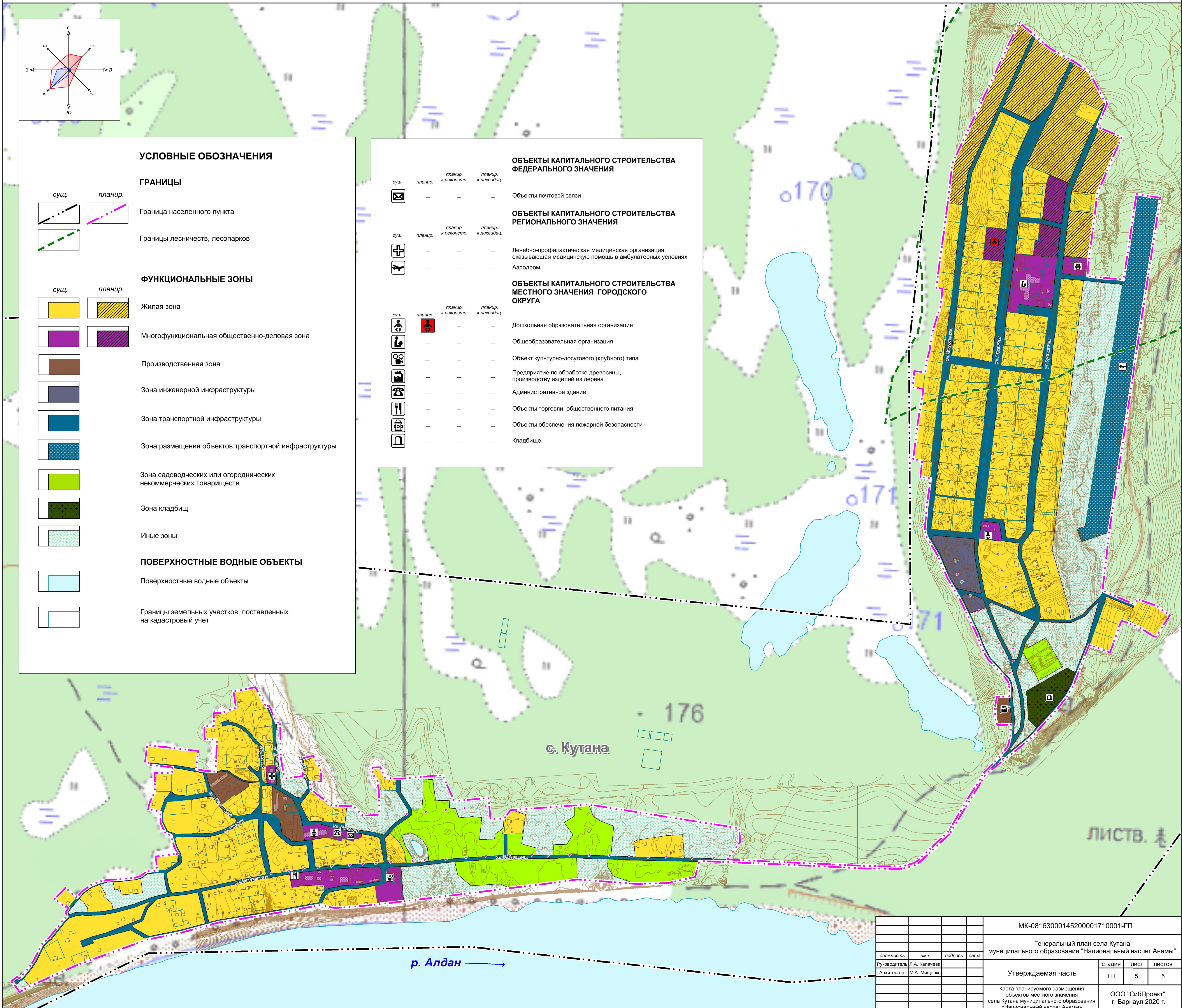
Предприятие по обработке древесины, производству изделий из дерева

Административное здание

Объекты торговли, общественного питания

Объекты обеспечения пожарной безопасности

Кладбище



				МК-08163000145200001710001-ГП				
				Генеральный план села Кутана муниципального образования "Национальный наслег Анамы"				
должность	имя	подпись	дата					
Руководитель	Л.А. Калачева							
Архитектор	М.А. Мищенко							
				Утверждаемая часть		стадия	лист	листов
						ГП	5	5
				Карта планируемого размещения объектов местного значения села Кутана муниципального образования «Национальный наслег Анамы»				
				ООО "СибПроект" г. Барнаул 2020 г.				